


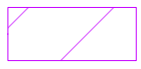






## Legende

-  Geltungsbereich Bebauungsplan
-  Grenze LSG  
"Biosphärenreservat Spreewald"
-  FFH-Gebiet "Spree"
-  SPA-Gebiet  
"Spreewald und Lieberoser Endmoräne"
-  NSG Neuendorfer Seewiesen
-  Uferlinienabstandslinie

Hinweis:  
Die Darstellung der Grenzen der Schutzgebiete erfolgt mit dem vom LfU bereitgestellten digitalen Daten.  
Diese sind nicht grundstücksscharf.

Gemeinde Unterspreewald  
OT Neuendorf am See



Vorhabenbezogener Bebauungsplan  
Naturcamp Neuendorf am See

Maßstab 1 : 1.500 (A3)

Entwurf 14.01.2019

Übersichtsplan Schutzgebiete

Planverfasser:  
DUBROW GmbH, Unter den Eichen 1, 15741 Bestensee  
Bearbeiter: Reiner Höntsch  
Tel. 033763 63162, Fax 033763 63130. Mail: dubrowplanung@aol.com

Plangrundlage: Lageplan VB Minitzke Stand 19.01.2018

0 5 10 20 30 40  
Meter