


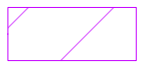





Legende

-  Geltungsbereich Bebauungsplan
-  Grenze LSG "Biosphärenreservat Spreewald"
-  FFH-Gebiet "Spree"
-  SPA-Gebiet "Spreewald und Lieberoser Endmoräne"
-  NSG Neuendorfer Seewiesen
-  Uferlinienabstandslinie
-  Überflutungsflächen HQ10-20

Hinweis:
 Die Darstellung der Grenzen der Schutzgebiete erfolgt mit dem vom LfU bereitgestellten digitalen Daten.
 Diese sind nicht grundstücksscharf.

**Gemeinde Unterspreewald
 OT Neuendorf am See**



**Vorhabenbezogener Bebauungsplan
 Naturcamp Neuendorf am See**

Maßstab 1 : 1.000

Vorentwurf 24.11.2017

Übersichtsplan Schutzgebiete

Planverfasser:
 DUBROW GmbH, Unter den Eichen 1, 15741 Bestensee
 Bearbeiter: Reiner Höntsch
 Tel. 033763 63162, Fax 033763 63130. Mail: dubrowplanung@aol.com

Plangrundlage: ALK Stand 08.04.2016